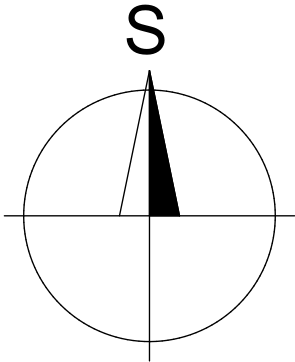








LEGENDA

- HRANICE POZEMKŮ DLE KATASTRÁLNÍ MAPY
- NOVĚ NAVRŽENÉ OBJEKTY A STAVBY
- NOVÉ DRÁTĚNÉ OPLOCENÍ
- CHODNÍK PRO PĚŠÍ – NOVÁ ZÁMKOVÁ DLAŽBA TL. 60 mm
- CHODNÍK POJÍŽDĚNÝ (VJEZDY) – NOVÁ ZÁMKOVÁ DLAŽBA TL. 80 mm
- SIGNÁLNÍ A VAROVNÉ PÁSY – HMATNÁ DLAŽBA ČERVENÁ TL. 60 A 80 mm
- OPRAVA ŽIVIČNÉHO POVRCHU KOMUNIKACE
- STAVBOU DOTČENÉ PARCELY



VYPRACOVAL : 		ZODP. PROJEKTANT 	AUTORIZOVAL : 	 <div>Hranická 271, 75701 Valašské Meziříčí www.lzprojekt.cz lzprojekt@lzprojekt.cz IČO: 06765734 DIČ: CZ06765734 LZ - PROJEKT plus s.r.o.</div>	
FUSEK MARTIN		ING. ZÁDRAPA LEOŠ			
INVESTOR ADRESA		MĚSTO VALAŠSKÉ MEZIRÍČÍ NÁMĚSTÍ 7, 75701, VALAŠSKÉ MEZIRÍČÍ			
PROPOJOVACÍ CHODNÍK NA ULICI NA VYHLÍDCE VALAŠSKÉ MEZIRÍČÍ				STUPEŇ	SPOLEČNĚ POVOLENÍ
				DATUM	03/2020
				ZAKÁZKA	2020_03
C	SITUAČNÍ VÝKRESY			číslo výskru	
-C3-	SITUACE NA KATASTRÁLNÍ MAPĚ			M 1: 500	